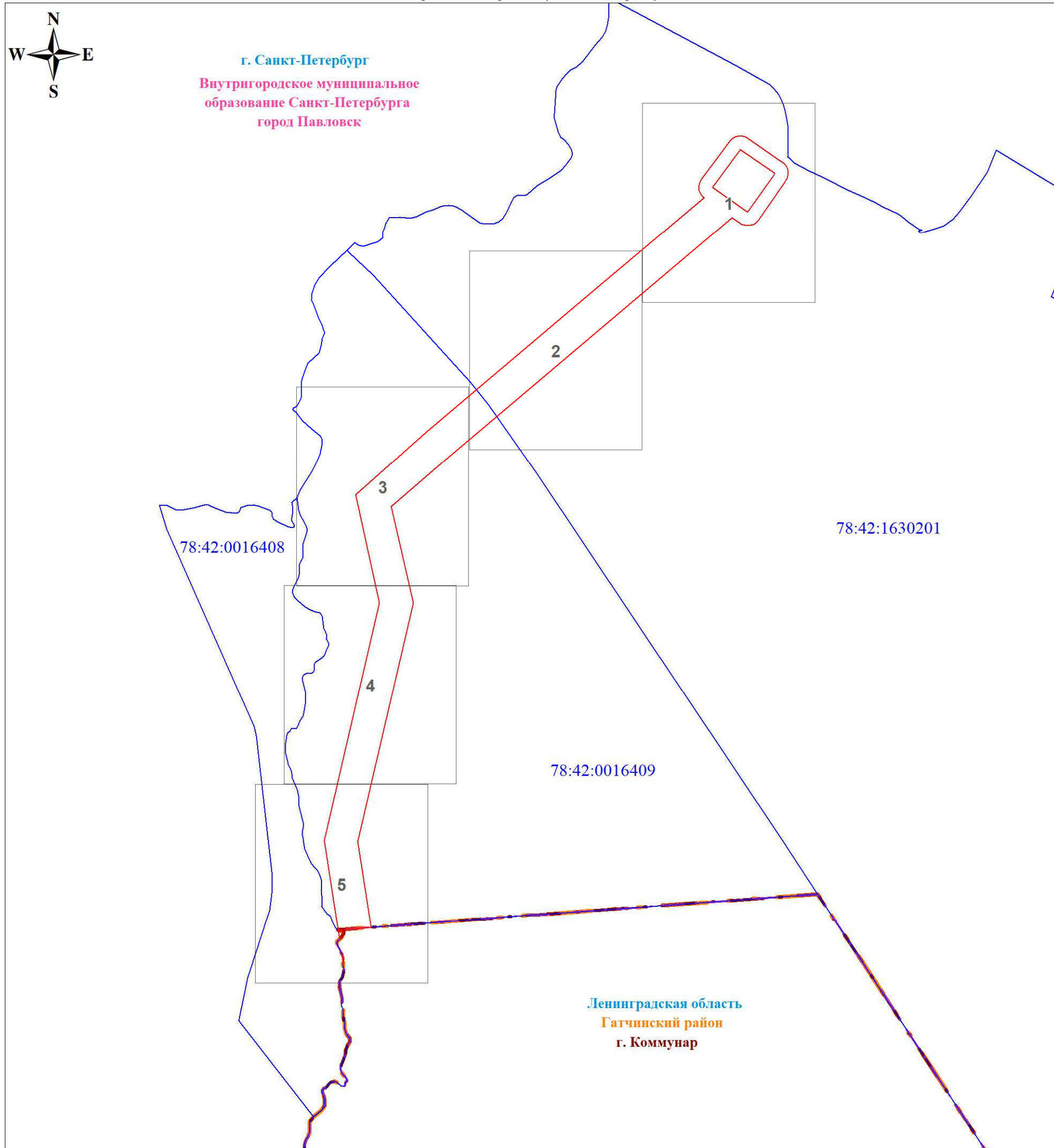


Схема расположения границ публичного сервитута

Лист 1 из 6

Обзорная схема границ публичного сервитута

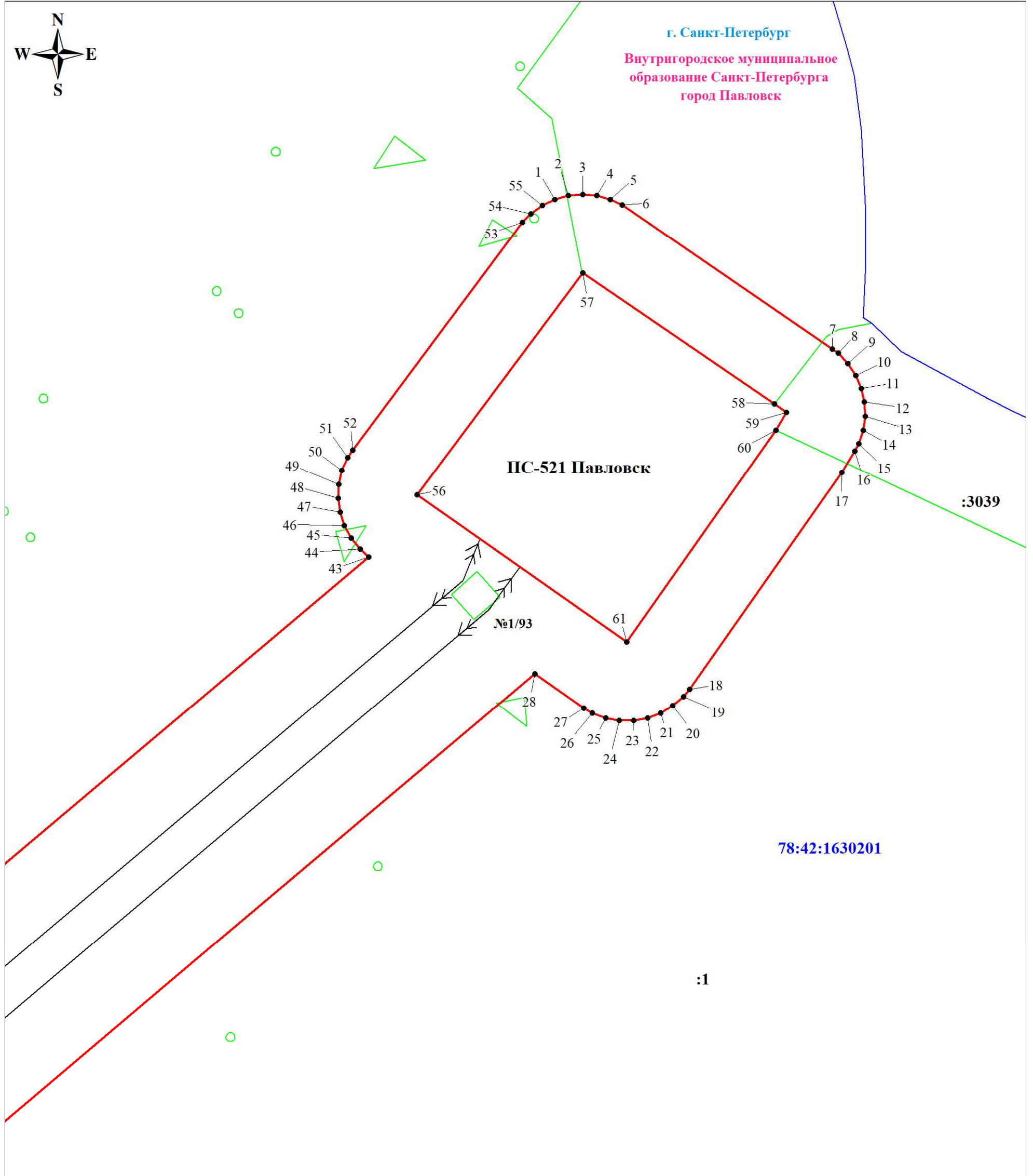


Масштаб 1:6097

Используемые условные знаки и обозначения:








- | | | | | | |
|--|-------------------------------|--|-------------------------------|--|--|
| | Граница публичного сервитута | | Граница кадастрового квартала | | Граница внутригородского муниципального образования Санкт-Петербурга |
| | Граница кадастрового квартала | | Номер кадастрового квартала | | Граница муниципального района |
| | | | | | Граница муниципального образования |

Выносной лист № 1



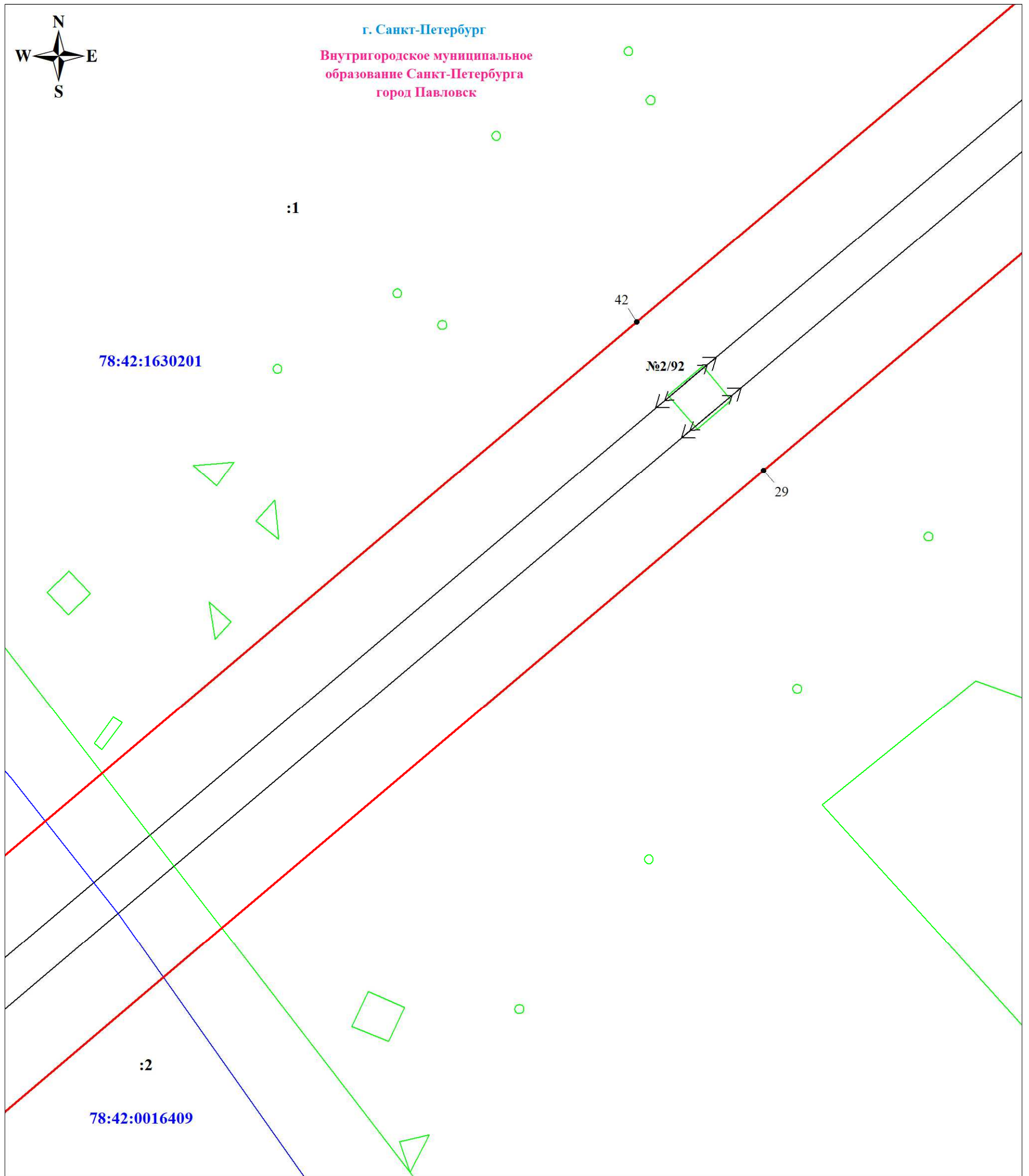
Масштаб 1:1000

Используемые условные знаки и обозначения:

	Обозначение характерной точки границы публичного сервитута		:3039	Номер земельного участка, учтенного в ЕГРН		Линия ВЛ 110 кВ Антропшинская-2/4
	Граница публичного сервитута			Граница кадастрового квартала		
	Граница земельного участка, учтенного в ЕГРН		78:42:1630201	Номер кадастрового квартала		










г. Санкт-Петербург
 Внутригородское муниципальное
 образование Санкт-Петербурга
 город Павловск

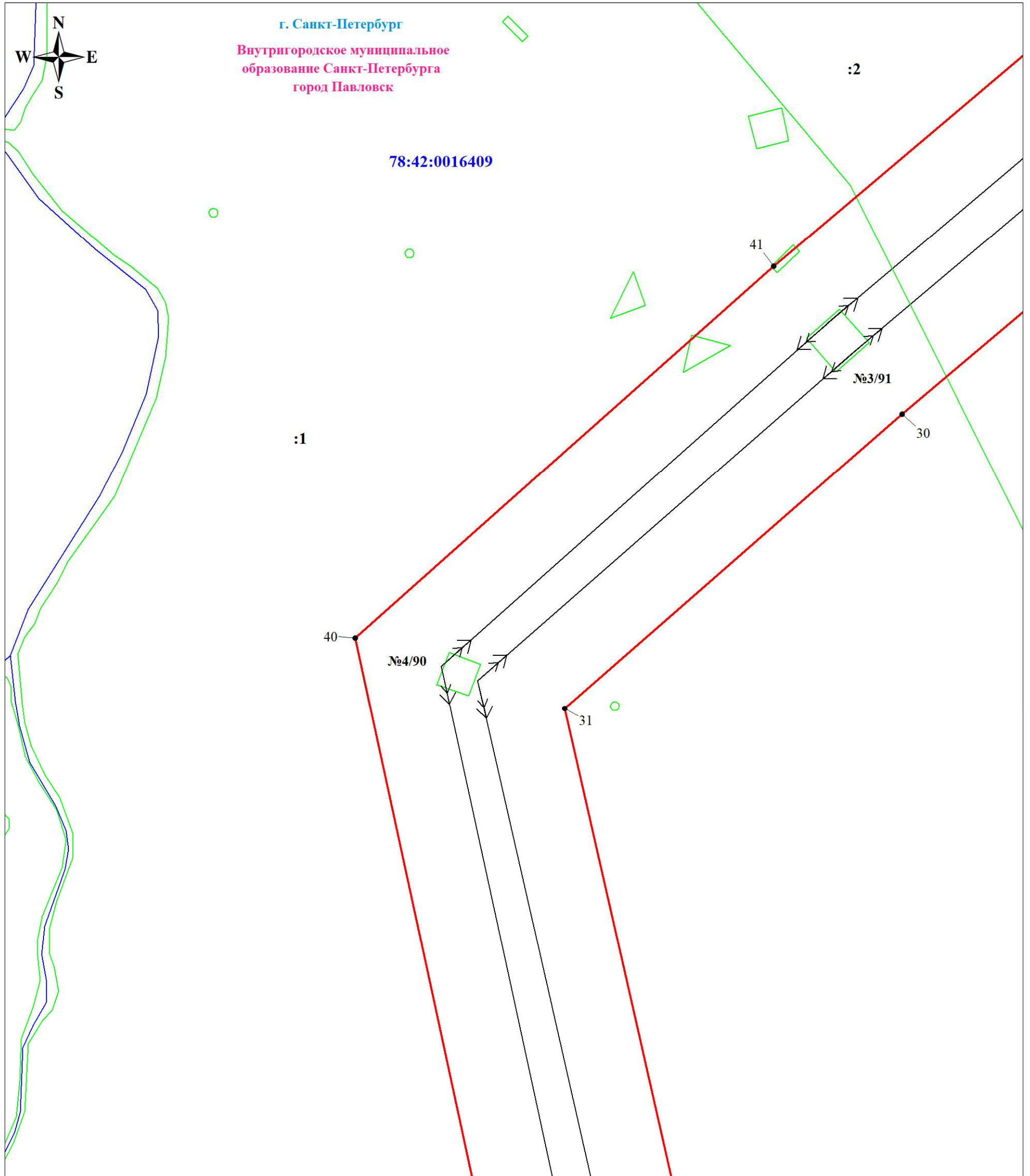


Масштаб 1:1000

Используемые условные знаки и обозначения:







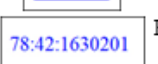
	Обозначение характерной точки границы публичного сервитута		Номер земельного участка, учтенного в ЕГРН		Линия ВЛ 110 кВ Антропшинская-2/4
	Граница публичного сервитута		Граница кадастрового квартала		
	Граница земельного участка, учтенного в ЕГРН		Номер кадастрового квартала		

Выносной лист № 3

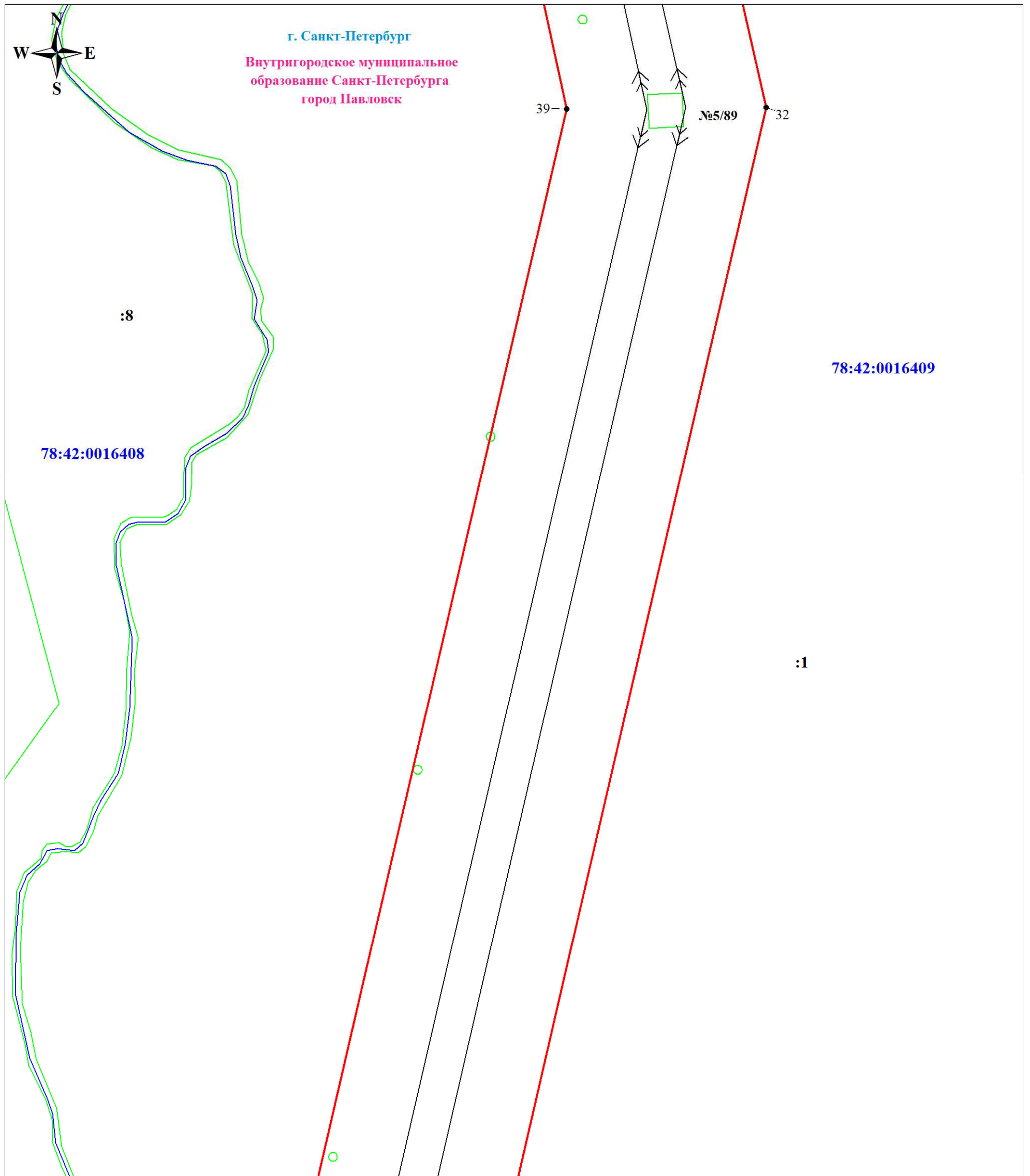


Масштаб 1:1000

Используемые условные знаки и обозначения:



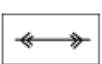




	Обозначение характерной точки границы публичного сервитута		Номер земельного участка, учтенного в ЕГРН		Линия ВЛ 110 кВ Антропшинская-2/4
	Граница публичного сервитута		Граница кадастрового квартала		
	Граница земельного участка, учтенного в ЕГРН		Номер кадастрового квартала		

Выносной лист № 4

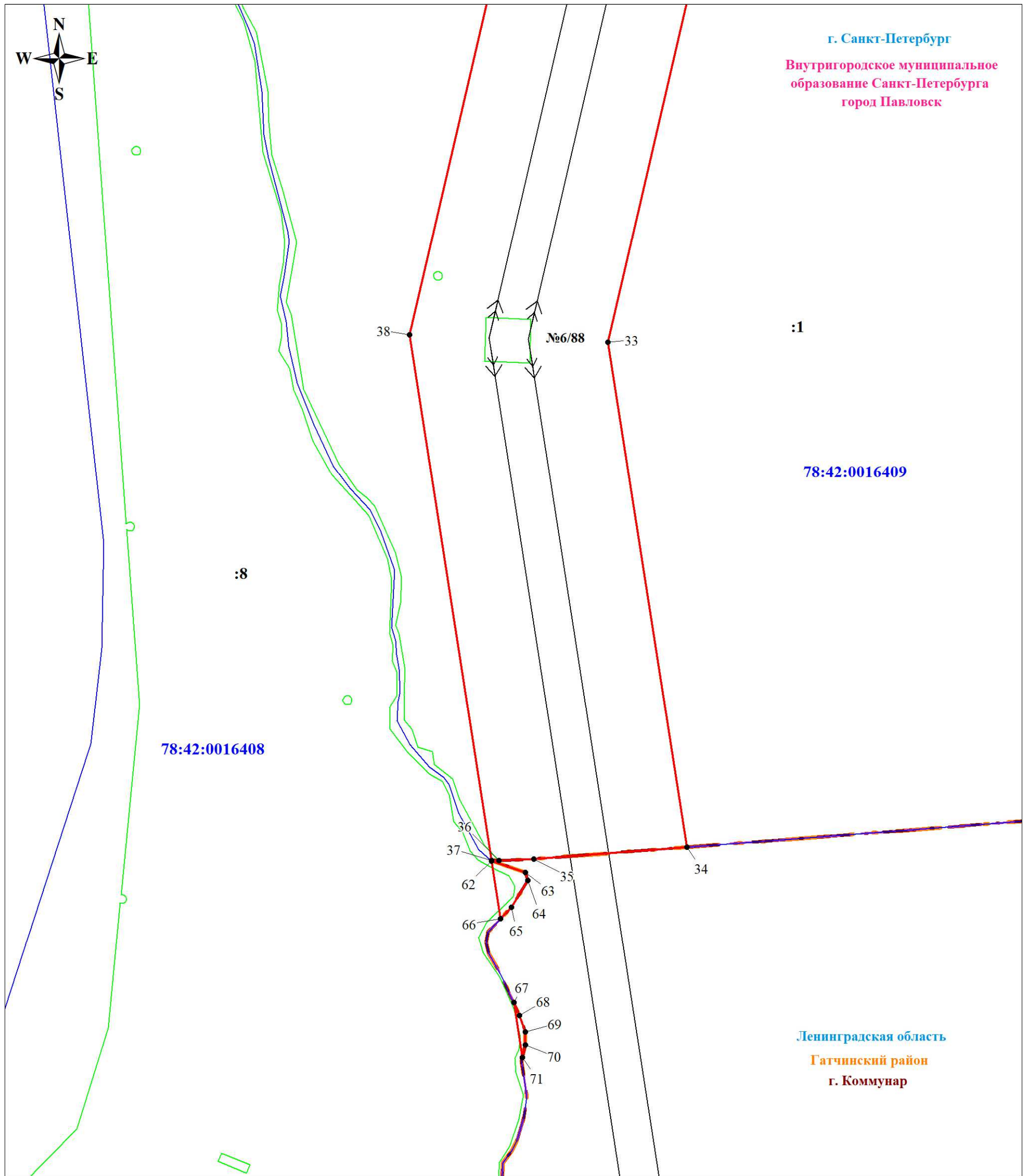


Масштаб 1:1000

Используемые условные знаки и обозначения:

	Обозначение характерной точки границы публичного сервитута		№3039	Номер земельного участка, учтенного в ЕГРН		Линия ВЛ 110 кВ Антропшинская-2/4
	Граница публичного сервитута			Граница кадастрового квартала		
	Граница земельного участка, учтенного в ЕГРН		78:42:1630201	Номер кадастрового квартала		

Выносной лист № 5



г. Санкт-Петербург
 Внутригородское муниципальное
 образование Санкт-Петербурга
 город Павловск

:1

78:42:0016409

:8

78:42:0016408

Ленинградская область
 Гатчинский район
 г. Коммунар

Масштаб 1:1000

Используемые условные знаки и обозначения:

	Обозначение характерной точки границы публичного сервитута		Номер земельного участка, учтенного в ЕГРН		Граница внутригородского муниципального образования Санкт-Петербурга
	Граница публичного сервитута		Граница кадастрового квартала		Линия ВЛ 110 кВ Антрошинская-2/4
	Граница земельного участка, учтенного в ЕГРН		Номер кадастрового квартала		Граница муниципального района
					Граница муниципального образования